


Objectif Julia



Août 2017 : Objectif Julia !

Etat des lieux – un peu d’histoire

Les territoires français d’outre mer restent méconnus. Le 1^{er} juillet 1831, une terre émerge au sud de la Sicile, issue de l’éruption d’un volcan sous-marin, Empédocle. Le ministre de la marine d’alors propose à l’Académie des sciences la mise à disposition d’un brick de guerre, la Flèche pour y mener une expédition. La mission sera confiée au géologue Constant Prévost et le 29 septembre 1831, la France prend possession de l’île Julia. Cette dernière, d’une superficie de 4 hectares ne subsistera que jusqu’au 8 décembre 1831, soit près de 70 jours après la revendication française. L’île s’enfoncera sous les eaux et peu eurent connaissance de son existence.



Les Français de l’île Julia, Annales des sciences naturelles, tome 24. Bibliothèque centrale du Muséum d’histoire naturelle, Paris

Le 10 juillet 2002, le 4263^{ème} numéro du *Canard Enchaîné* évoque l’histoire de cette terre oubliée et des plongeurs siciliens placeront une stèle et un drapeau italien à l’endroit de l’île Julia. Le *Sunday Telegraph* enverra un envoyé spécial qui déploiera l’Union Jack à bord d’un bateau sicilien. L’équipage deviendra insultant envers le Royaume-Uni et une jeune sicilienne menacera de mort le journaliste, mettant en avant la présence de la mafia.

Objectif de la mission

A l’heure de la faible connaissance des territoires ultramarins, il apparaît important de rappeler les possessions françaises. Le volcan, dont la cime se situe à seulement moins de huit mètres de profondeur, peut rentrer à tout moment en éruption, entraînant ainsi la reformation de l’île. Intéresser le public, faire reconnaître cette possession française et permettre la préservation de l’environnement sont les trois objectifs de ‘Objectif Julia’.

Détails

Cette mission se déroulera en trois phases :

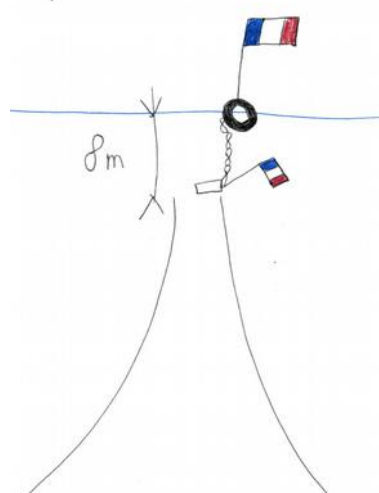
- **Rappel de la possession française par la mise en place d’un drapeau français ;**
- **Revendication territoriale auprès de l’ONU ;**
- **Pérénisation de l’environnement.**

Rappel de la possession française

Une stèle, rappelant la prise de possession française ainsi qu’un drapeau tricolore seront placés au point le plus haut du mont Julia. Un drapeau français sera également hissé sur une bouée, cette dernière étant reliée via une chaîne à la stèle.

Le financement de cette première et nécessaire étape sera assurée via une cagnotte participative sur le site Ulule, relayée sur le site Internet www.objectifjulia.fr

Les différents gains pour les contributeurs iront de l'installation d'un drapeau 'collectif' où un espace sera réservé selon l'apport financier. En outre, en cas de montant élevé, le contributeur pourra accompagner la réalisation de la mission. La personnalisation de maillons de chaîne via une gravure dédiée sera également produite.



Esquisse succincte

Matériel nécessaire

- Bouée marine ;
- Chaîne étanche et résistante ;
- Impression 3D pour la stèle, de type sculpteo.com.

Logistique nécessaire

- Transport vers la Sicile ;
- Hébergement sur place ;
- Location d'un bateau ;

Frais annexes

- Carburant, cadenas, sécurisation du site, logistique diverse,...

Revendication territoriale auprès de l'ONU

Une fois le rappel de la possession française réalisé, il conviendra de faire reconnaître ce territoire auprès de l'ONU afin de lui attribuer un code ISO 3166-1 alpha 2. Ce dernier permettra ainsi de bénéficier d'une extension pays de type ccTLD et donc de dégager des bénéfices. Il sera nécessaire de demander la délégation de cette extension à l'AFNIC, pour pouvoir administrer ce ccTLD.

Un ccTLD est une extension de nom de domaine de type géographique telle que le .FR pour la France ou le .RE pour la Réunion.

Afin de faire reconnaître ce territoire par l'ONU, différentes possibilités restent à être établies. La demande d'un code de radioamateurisme temporaire pourra être demandée ou bien l'installation d'une plateforme en lien avec la cime du volcan. Cette phase, purement administrative, demande réflexion.

Pérénisation de l'environnement

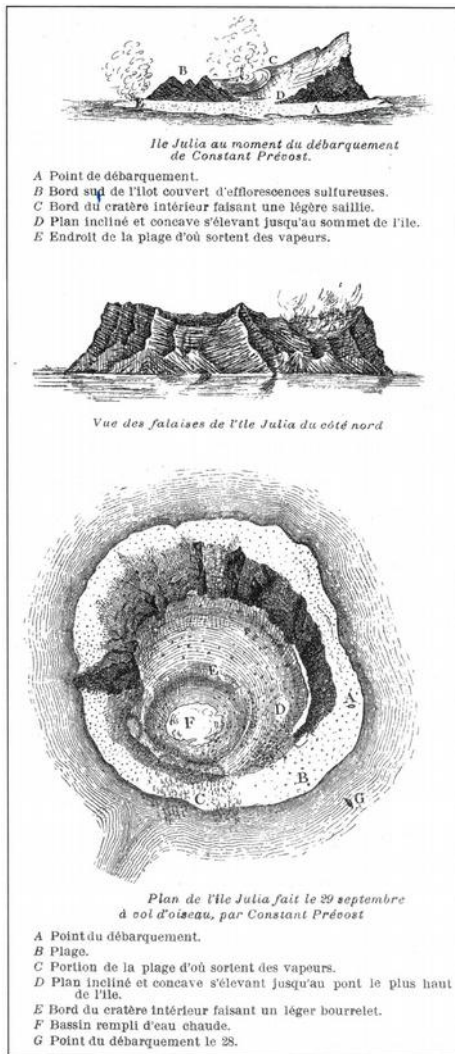
Une fois la revendication opérée et la commercialisation de noms de domaine avec l'extension géographique, probablement de type .JU, il sera possible d'allouer les bénéfices à une fondation pour la protection de l'environnement. La crise migratoire pourra également être source de réflexion quant à l'utilisation de la plateforme ainsi aménagée. Une réflexion est là encore nécessaire.

Montage financier

Apport financier par le biais d'un financement participatif et création de partenariat afin de réaliser l'impression 3D d'une stèle ainsi que la fourniture d'une bouée marine.

Risques

Le reporter du Sunday Telegraph ayant été modérément accueilli, la location d'un bateau s'avère indispensable.



Extrait de Constant Prevost, de J. Gosselet, *Annales de la Société géologique du Nord*.
 Document communiqué par la société géologique de France.

Foire aux Questions

Quels sont les objectifs liés ?

La France est riche de possessions outre-marines dont bon nombre de concitoyens n'ont pas connaissance. La volonté est ainsi de faire connaître les richesses de cette France dont nombre de ses habitants tentent de montrer depuis plusieurs siècles que la France ne se limite pas à l'hexagone.

Le deuxième objectif est de démontrer les possibilités de développement économique liées à l'enregistrement de noms de domaine.

Est-ce pour passer des vacances ? Passer du bon temps ?

La dernière fois qu'un particulier non italien s'est déplacé sur les lieux pour y étendre un drapeau, il s'est fait menacer de mort. Il est ardu de considérer l'érection d'un drapeau comme une promenade de santé.

Quand commencera le financement participatif ?

Le financement participatif ainsi que la communication annexe (site Internet, comptes sur les réseaux sociaux) aura lieu semaine 33)

Quand aura lieu la mise à exécution ?

En raison de la méfiance suite à la précédente histoire de déploiement d'un drapeau étranger et en raison d'un contexte diplomatique compliqué (STX, tunnel Lyon-Turin, gestion de la crise migratoire), il semble prudent de ne pas donner de date. Cependant, la réalisation sera faite d'ici le premier semestre 2018.

Contact

www.objectifjulia.fr | contact@objectifjulia.fr | Echanges possibles sur Angers/Paris

Biographie

Clément Genty est doctorant au laboratoire d'Angers d'Arts & Métiers ParisTech. Son sujet de thèse portant sur la gouvernance de l'Internet, il s'est ainsi intéressé à l'économie générée par la vente de noms de domaine dans des petits pays peu connus tels que Tuvalu (.TV), Pitcairn (.PN) ou Niue (.NU). S'intéressant aux territoires français, il vit que Clipperton (.CP), Saint-Barthélémy (.BL) et Saint-Martin (.MF) pouvaient générer une économie florissante. Cherchant d'autres terres 'oubliées', il contacta Bruno Fuligni, maître de conférence à Sciences Po et auteur à succès de différents livres sur le sujet.
 Formateur au permis bateau, Clément Genty navigue fréquemment.

Références

- Bruno Fuligni : L'île à éclipses. *Histoire des apparitions et disparition d'une terre française en Méditerranée*. ISBN : 2-84621-046-2
- Bruno Fuligni. *Tour du monde des terres françaises oubliées*. ISBN : 979-10-91534-23-9
- *Canard enchaîné* n°4263, 10 juillet 2002

Images

Toutes les illustrations présentées ici (hormi la carte issue de OpenStreetMap) proviennent de l'ouvrage l'île à éclipses. Apparitions et disparitions d'une terre française de Bruno FULIGNI